


Cantone dei Grigioni



Comune di **ROSSA**

La Fontana

# PIANIFICAZIONE LOCALE

## 1 : 1'000

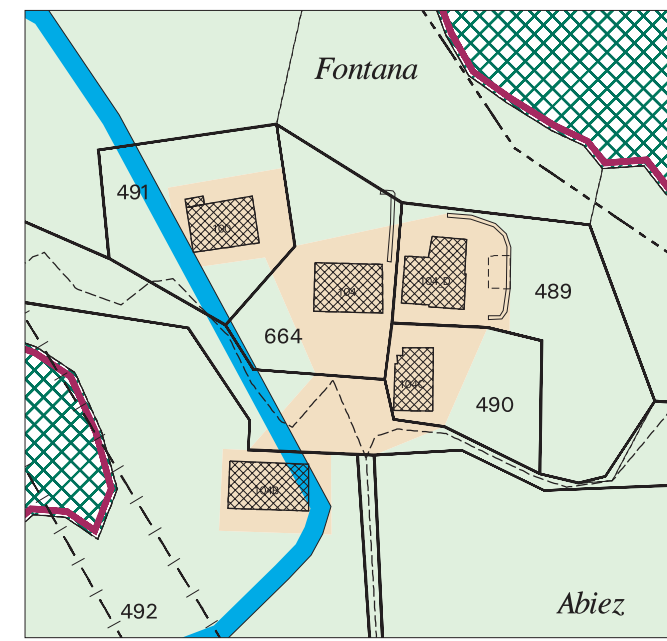
DECISO DALL' ASSEMBLEA COMUNALE

DEL: **02.04.2005**

APPROVATO DAL GOVERNO

IL: **DECRETO NO.:**

### PIANO DELLE ZONE



### LEGENDA

- ZONA DI CONSERVAZIONE
- ZONA AGRICOLA
- ZONA FORESTALE

ZONA DI PROTEZIONE DELLE ACQUE

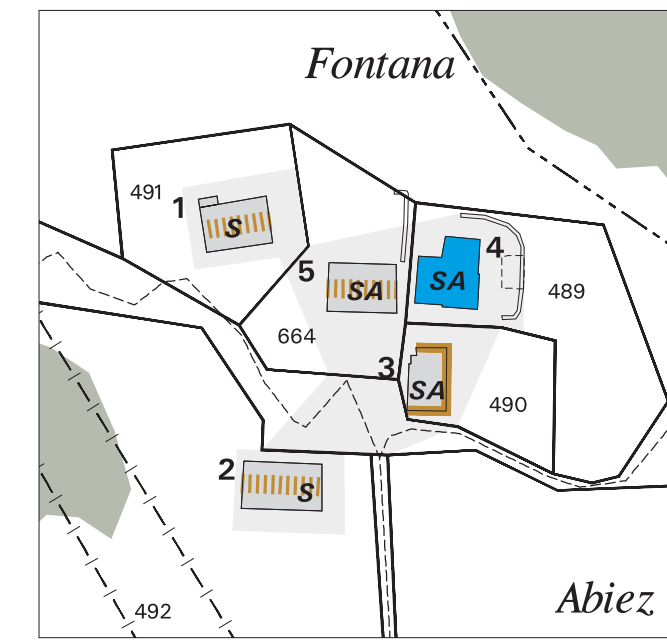
### INFORMAZIONE

SETTORE DI RILEVAMENTO PER LE ZONE DI PERICOLO

GS

- II
- III
- III

### PIANO GENERALE DELLE STRUTTURE



### LEGENDA

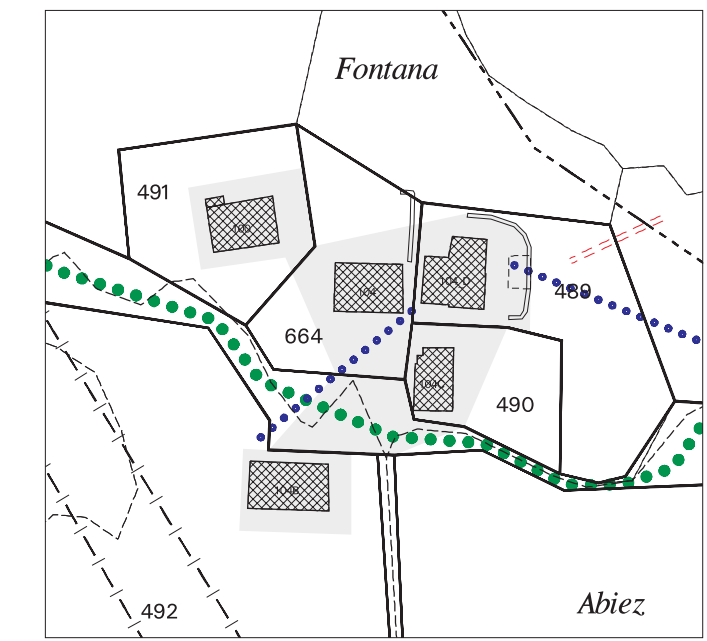
- ELEMENTO DI DISTURBO
- RIPRISTINO FACCIATA
- RIPRISTINO MATERIALE ORIGINALE DELLA COPERTURA DEL TETTO

### INFORMAZIONE

- 23 NUMERO DEL INVENTARIO
- ZONA DI CONSERVAZIONE
- S STALLA
- SA STALLA RISTRUTTURATA

APPROVATO DAL GOVERNO CON IL DECRETO NO.1619 DEL 14 SETTEMBRE 1999

### PIANO GENERALE DI URBANIZZAZIONE



### LEGENDA

- INFO
- esist. esist. prog.
- ZONA DI CONSERVAZIONE
- SENTIERO
- ACQUEDOTTO
- CANALIZZAZIONE
- DEPURAZIONE: Canalizzazione: Impianto di depurazione di gruppo e dispersione nel terreno



	ASSEMBLEA COMUNALE			Plan Gr. 84 x 30 cm M 1: 1000 Auftrags-Nr. 2010 Plan Nr. 2010.zge-16
	P. HUSER S. WERDER	Sachbearb. SW / planplot.am Ausgabe vom 01.09.2005	Datum Plan 31.08.2005 letzte Rev.	