


Cantone dei Grigioni



Comune di **ROSSA**

Salüdin

# PIANIFICAZIONE LOCALE

## 1 : 1'000

DECISO DALL' ASSEMBLEA COMUNALE

DEL:  
IL SINDACO  
IL SEGRETARIO

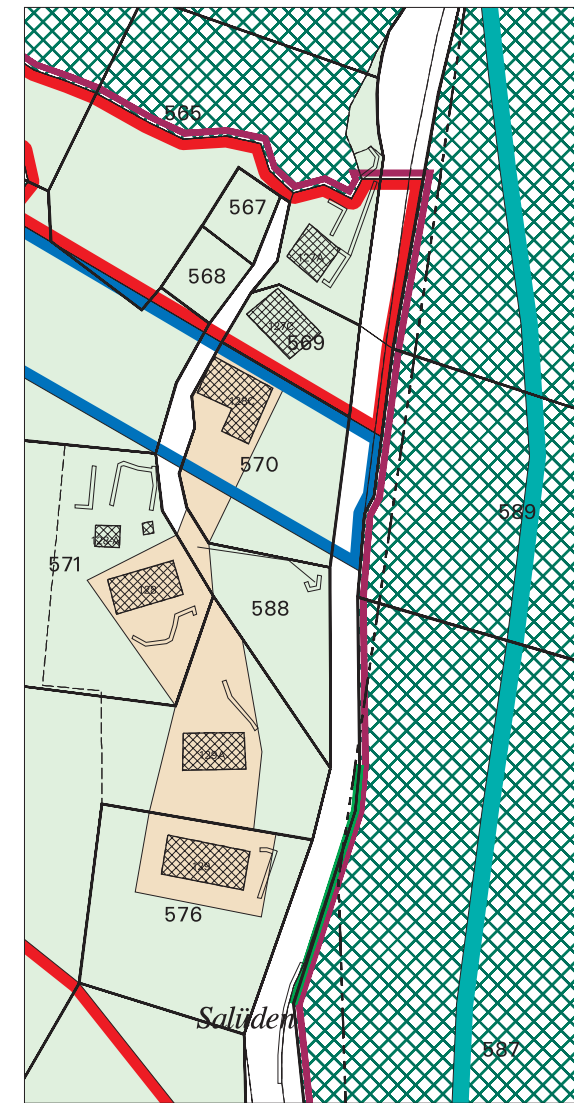
APPROVATO DAL GOVERNO  
IL:

DECRETO NO.:

IL PRESIDENTE

IL CANCELLIERE

### PIANO DELLE ZONE



#### LEGENDA

- ZONA DI CONSERVAZIONE
- ZONA AGRICOLA
- ZONA FORESTALE
- ALTRO TERRITORIO
- ZONA DI PROTEZIONE DELLA NATURA
- ZONA DI PERICOLO ELEVATO I
- ZONA DI PERICOLO ELEVATO II
- LIMITE BOSCO ACCERTATO

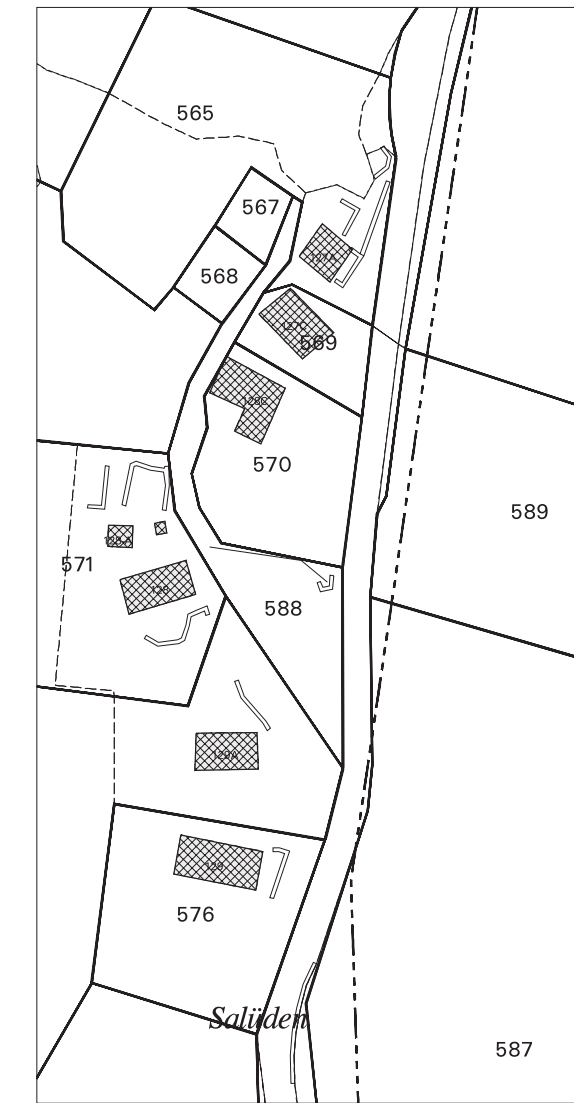
#### INFORMAZIONE

SETTORE DI RILEVAMENTO PER LE ZONE DI PERICOLO

GS

- II
- III
- III
- III

### PIANO GENERALE DELLE STRUTTURE



SENZA MODIFICHE

### PIANO GENERALE DI URBANIZZAZIONE



#### LEGENDA

- INFO  
esist.    esist.    prog.
- ZONA DI CONSERVAZIONE
  - STRADA AGRICOLA-FORESTALE
  - SENTIERO / PERCORSO PEDONALE

DEPURAZIONE:  
Per lo smaltimento delle acque luride vale:  
Impianto di depurazione di gruppo  
e dispersione nel terreno

	<b>ASSEMBLEA COMUNALE</b>			
	Sachbearb. SW / planplot.aml	Datum Plan 24.02.05	Plan Gr. 84 x 30 cm	Auftrags-Nr. 2010
CH-7000 CHUR, TITTELWESENSTR. 55, Tel. 081 284 59 93	Ausgabe vom 24.02.2005	letzte Rev.	M 1: 1000	Plan Nr. 2010.zge-14

